





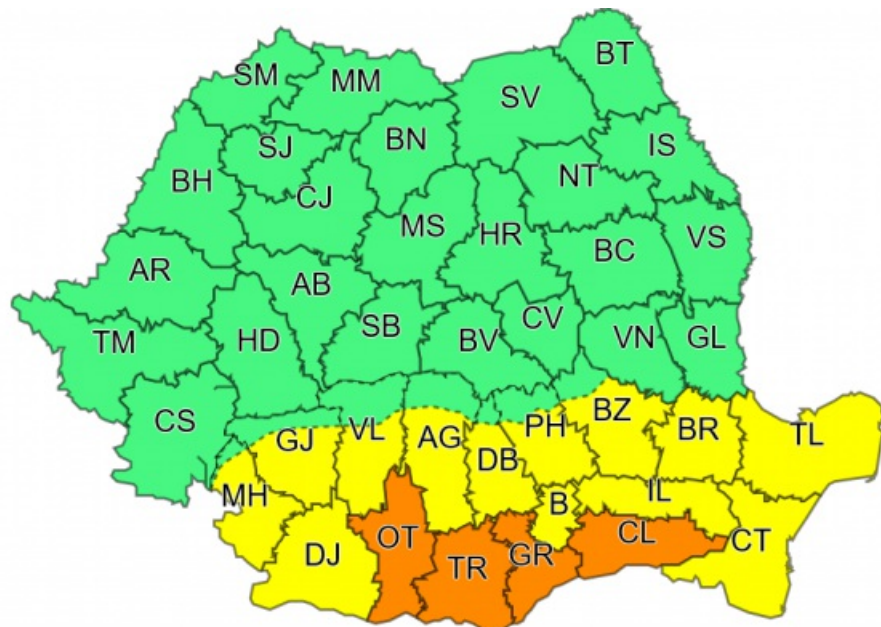
MINISTERUL MEDIULUI,
APELOR ȘI PĂDURILOR

ADMINISTRAȚIA NAȚIONALĂ DE METEOROLOGIE



ADMINISTRAȚIA NAȚIONALĂ DE METEOROLOGIE

Ziua/Luna/Anul/Ora: 05.08.2021 10:00	Număr Mesaj: 113
Către: Președinția României, Secretariatul General al Guvernului României, Departamentul pentru Situații de Urgență, Inspectoratul General pentru Situații de Urgență, Ministerul Mediului, Apelor și Pădurilor, Ministerul Afacerilor Interne, Ministerul Transporturilor și Infrastructurii, Ministerul Apărării Naționale, Ministerul Agriculturii și Dezvoltării Rurale, C.N.A.I.R, Administrația Națională "Apele Române", S.N.C.F.R , mass-media	
Fenomenele Vizate: conform textelor;	
Interval de Valabilitate: 05.08.2021 Ora 10:00 - 07.08.2021 Ora 10:00	
Zone Afectate: conform textelor și hărților;	
MESAJ 1 AVERTIZARE METEOROLOGICĂ	
 COD GALBEN	
Fenomene vizate: disconfort termic ridicat Interval de valabilitate: 5 august Zone afectate: conform textului și hărții	
În sudul și sud-estul țării, disconfortul termic va fi ridicat și va fi caniculă, iar indicele temperatură-umezeală (ITU) va depăși pragul critic de 80 de unități. Temperaturile maxime se vor situa între 34 și 38 de grade.	
 COD PORTOCALIU	
Fenomene vizate: disconfort termic deosebit de accentuat Interval de valabilitate: 5 august Zone afectate: conform textului și hărții	
În județele Olt, Teleorman, Giurgiu și Călărași disconfortul termic va fi deosebit de accentuat, iar indicele temperatură-umezeală (ITU) va depăși pragul critic de 80 de unități. Temperaturile maxime se vor situa între 38 și 40 de grade.	



**MESAJ 2
AVERTIZARE METEOROLOGICĂ**

 **COD GALBEN**

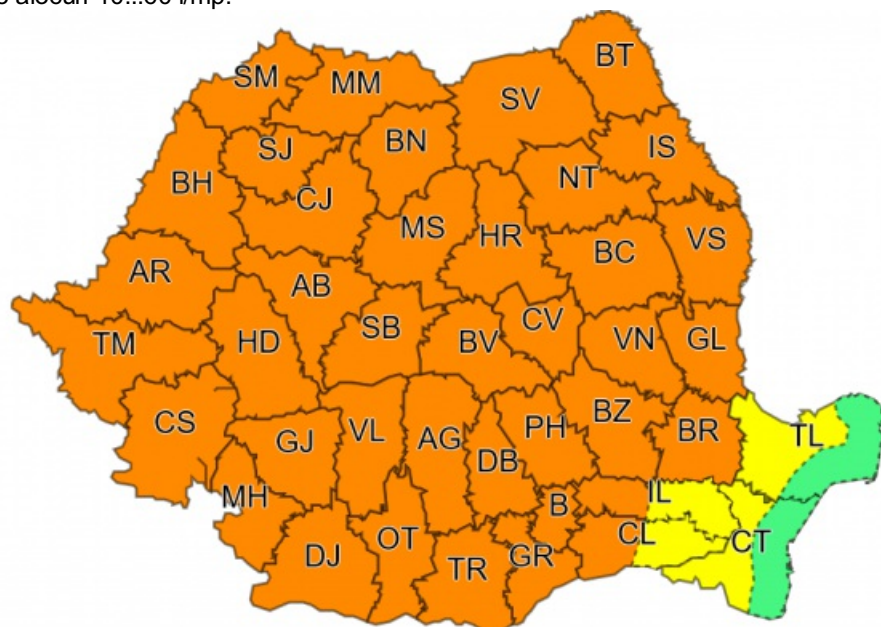
Fenomene vizate: vijelii, descărcări electrice, averse torențiale, grindină
Interval de valabilitate: 05 august, ora 21:00 – 06 august, ora 06:00
Zone afectate: conform textului și hărții

În intervalul menționat, vor fi perioade cu vijelii, frecvente descărcări electrice, averse torențiale și grindină. Cantitățile de apă vor depăși pe alocuri 25...30 l/mp.

 **COD PORTOCALIU**

Fenomene vizate: vijelii puternice, grindină de medii și mari dimensiuni, averse torențiale
Interval de valabilitate: 05 august, ora 12:00 – 06 august, ora 06:00
Zone afectate: conform textului și hărții

La început în Banat, Crișana, Maramureș, iar după-amiaza și noaptea mai ales în Transilvania, Oltenia, Moldova și Muntenia vor fi perioade cu vijelii puternice, cu rafale de peste 80...100 km/h, frecvente descărcări electrice, averse torențiale și grindină, îndeosebi de medii și mari dimensiuni. Cantitățile de apă vor depăși 25...30 l/mp și pe alocuri 40...60 l/mp.



MESAJ 3

INFORMARE METEOROLOGICĂ


Fenomene vizate: instabilitate atmosferică temporar accentuată
Interval de valabilitate: 06 august, ora 10:00 – 07 august, ora 10:00
Zone afectate: conform textului și hărții


În intervalul menționat, în estul și sud-estul țării, dar și în zonele montane, vor fi perioade cu instabilitate atmosferică accentuată ce se va manifesta prin averse ce vor avea și caracter torențial, descărcări electrice, intensificări ale vântului, vijelii și grindină. Cantitățile de apă vor depăși pe alocuri 25...40 l/mp.


În funcție de evoluția și intensitatea fenomenelor meteorologice, Administrația Națională de Meteorologie va actualiza prezentul mesaj.

Secția emitentă: Centrul Național de Prognoză
Meteorologică București

Aprobat,
Director Meteorologie Operațională
Dr. Gabriela Băncilă

 **ROSU:** Fenomene meteorologice prognozate (vânt puternic, ploi abundente, descărcări electrice, grindină, ninsori abundente, viscol, temperaturi extreme, polei, ceață) vor fi periculoase, cu un grad de intensitate foarte mare și cu efecte dezastruoase.

 **PORTOCALIU:** Fenomenele meteorologice prognozate (vânt puternic, ploi abundente, descărcări electrice, grindină, ninsori abundente, viscol, temperaturi extreme, polei, ceață) vor fi periculoase, cu un grad de intensitate mare.

 **GALBEN:** Fenomenele meteorologice prognozate (vânt puternic, ploi abundente, descărcări electrice, grindină, ninsori abundente, viscol, temperaturi extreme, polei, ceață) vor fi temporar periculoase pentru anumite activități, dar altfel sunt obișnuite pentru perioada respectivă sau zona specificată.

 **VERDE:** Nu sunt prognozate fenomene meteorologice periculoase.

Informările meteorologice se emit în cazul în care fenomenele meteorologice prognozate au potențial de a deveni temporar periculoase pentru anumite activități, dar altfel sunt obișnuite pentru perioada respectivă.