



MINISTERUL MEDIULUI,
APELOR ȘI PĂDURILOR

ADMINISTRAȚIA NAȚIONALĂ DE METEOROLOGIE



ADMINISTRAȚIA NAȚIONALĂ DE METEOROLOGIE

Ziua/Luna/Anul/Ora: 05.07.2022 10:00

Număr Mesaj: 74

Către: Președinția României, Secretariatul General al Guvernului României, Departamentul pentru Situații de Urgență, Inspectoratul General pentru Situații de Urgență, Ministerul Mediului, Apelor și Pădurilor, Ministerul Afacerilor Interne, Ministerul Transporturilor și Infrastructurii, Ministerul Apărării Naționale, Ministerul Agriculturii și Dezvoltării Rurale, C.N.A.I.R, Administrația Națională "Apele Române", S.N.C.F.R, mass-media

Fenomenele Vizate: conform textelor;

Interval de Valabilitate: 05.07.2022 Ora 10:00 - 06.07.2022 Ora 20:00

Zone Afectate: conform textelor și hărților;

MESAJ 1 ACTUALIZARE AVERTIZARE METEOROLOGICĂ

COD GALBEN

Interval de valabilitate: 5 iulie

Fenomene vizate: val de căldură și disconfort termic ridicat

Zone afectate: conform textului și hărții

În intervalul menționat valul de căldură se va menține în toate regiunile, iar disconfortul termic va fi ridicat în zonele de câmpie și de podiș, unde indicele temperatură-umezeală (ITU) va depăși pragul critic de 80 de unități. În general temperaturile maxime vor fi cuprinse între 33 și 36 de grade.

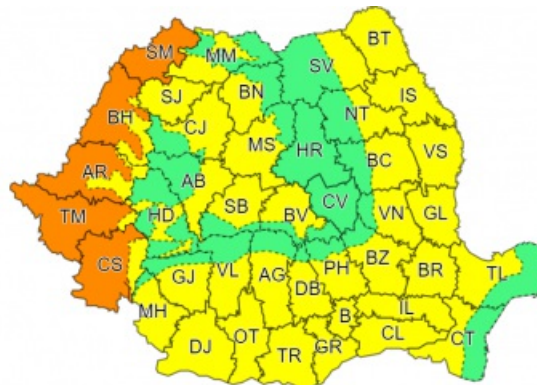
COD PORTOCALIU

Interval de valabilitate: 5 iulie

Fenomene vizate: val de căldură în intensificare și disconfort termic accentuat

Zone afectate: conform textului și hărții

Marți (05 iulie), în zonele joase din vestul și nord-vestul țării valul de căldură se va intensifica, iar temperaturile maxime se vor apropia de recordurile absolute ale datei. După-amiaza se vor înregistra frecvent valori de 36...38 de grade.



MESAJ 2 AVERTIZARE METEOROLOGICĂ

COD GALBEN

Fenomene vizate: instabilitate atmosferică temporar accentuată

Interval de valabilitate: 5 iulie, ora 12:00 – 6 iulie, ora 20:00

Zone afectate: conform textului și hărții

Vor fi perioade cu instabilitate atmosferică accentuată, astăzi (5 iulie) în sud-vest, în zona montană și submontană, iar la noapte (5/6 iulie) și mâine (6 iulie) treptat și în vest, centru, nord, nord-est și sud. Vor fi averse cu caracter torențial, frecvente descărcări electrice și pe arii restrânse vijelii și grindină. În intervale scurte de timp sau prin acumulare, cantitățile de apă vor depăși local 25...35 l/mp.

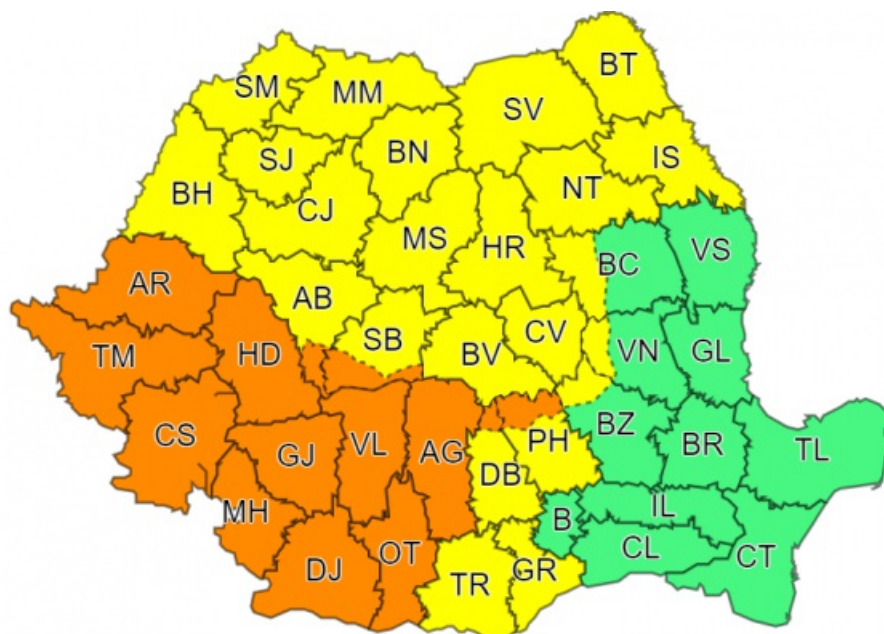
COD PORTOCALIU

Fenomene vizate: instabilitate atmosferică accentuată, cantități însemnate și vijelii

Interval de valabilitate: 5 iulie, ora 14:00 – 6 iulie, ora 10:00

Zone afectate: conform textului și hărții

În după-amiaza zilei de astăzi (5 iulie), local în Oltenia, în nordul Munteniei și în Carpații Meridionali, apoi și în Banat, sudul Crișanei și sud-vestul Transilvaniei, vor fi averse torențiale, vijelii (rafale de peste 70...80 km/h și izolat 90 km/h) și grindină. În intervale scurte de timp sau prin acumulare cantitățile de apă vor depăși local 35...40 și pe arii restrânse 50...60 l/mp.



MESAJ 3

ATENȚIONARE METEOROLOGICĂ

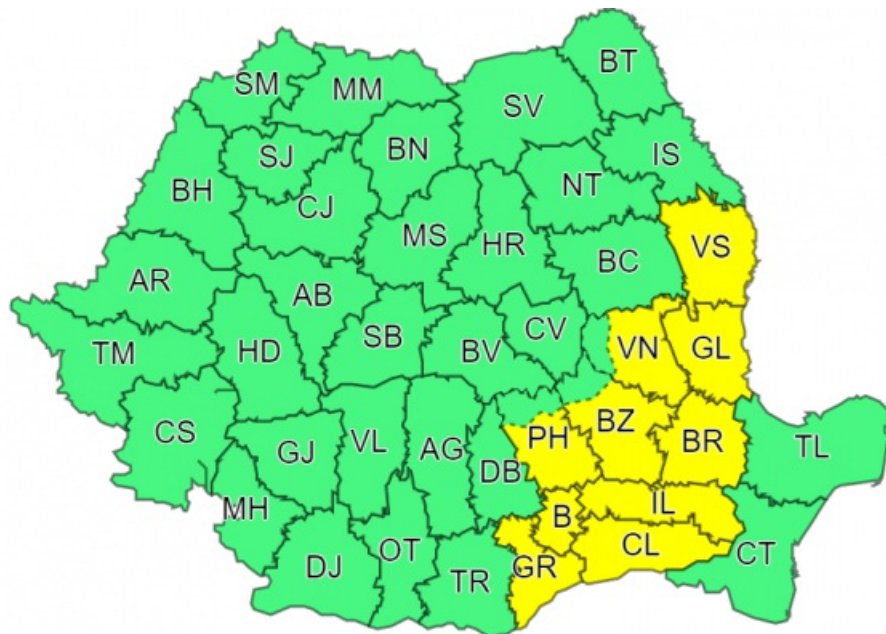
COD GALBEN

Interval de valabilitate: 6 iulie

Fenomene vizate: val de căldură și disconfort termic ridicat

Zone afectate: conform textului și hărții

În intervalul menționat valul de căldură se va menține local în Muntenia și în jumătatea de sud a Moldovei, unde disconfortul termic va fi ridicat, iar indicele temperatură-umezeală (ITU) va depăși pragul critic de 80 de unități. Temperaturile maxime vor fi cuprinse între 34 și 37 de grade.



În funcție de evoluția și intensitatea fenomenelor meteorologice, Administrația Națională de Meteorologie va actualiza prezentul mesaj.

Secția emitentă: Centrul Național de Prognoză Meteorologică București

Aprobat,
Director Meteorologie Operațională
Dr. Gabriela Băncilă

**DETALIERE REGIONALĂ PENTRU ZONA BANAT - CRIȘANA
MESAJ PRIVIND FENOMENE METEOROLOGICE PERICULOASE NR. 74**

Sursa: Administrația Națională de Meteorologie, Centrul Meteorologic Regional Banat - Crișana

Către: Administrația Națională "Apele Române" – Administrația Bazinală de Apă Banat, Administrația Bazinală de Apă Crișuri; Prefectura și IJSU: Timiș, Arad, Bihor, Caraș-Severin, Hunedoara

Ziua/Luna/Anul/Ora: 05.07.2022 10:30

Fenomenele Vizate: conform textelor

Interval de Valabilitate: 05.07.2022 Ora 10:00 - 06.07.2022 Ora 20:00

Zone Afectate: conform textelor și hărților

**MESAJ 1
AVERTIZARE METEOROLOGICĂ**

COD GALBEN

Interval de valabilitate: 5 iulie

Fenomene vizate: val de căldură și disconfort termic ridicat

Zone afectate: conform textului și hărții

În cursul zilei de 5 iulie, valul de căldură se va menține, cu disconfort termic ridicat la câmpie și în zona de deal. Indicele temperatură-umezeală (ITU) va depăși pragul critic de 80 de unități. În general temperaturile maxime vor fi cuprinse între 33 și 36 de grade.

COD PORTOCALIU

Interval de valabilitate: 5 iulie

Fenomene vizate: val de căldură în intensificare și disconfort termic accentuat

Zone afectate: zonele joase din jud. AR, BH, TM și CS

Valul de căldură se va intensifica, iar temperaturile diurne se vor apropia de recordurile absolute ale datei. După-amiaza se vor înregistra frecvent valori de 36...38 de grade, disconfortul termic fiind accentuat.

Notă: Începând de mâine 6 iulie, valorile termice vor marca o scădere, astfel încât disconfortul termic nu va mai fi prezent în zona de vest.

**MESAJ 2
AVERTIZARE METEOROLOGICĂ**

COD GALBEN

Fenomene vizate: instabilitate atmosferică temporar accentuată

Interval de valabilitate: 5 iulie, ora 12:00 – 6 iulie, ora 20:00

Zone afectate: jud. TM, CS, AR, BH, HD

Vor fi perioade cu instabilitate atmosferică accentuată, astăzi 5 iulie, în cursul nopții mai ales în Banat cât și în cursul zilei de 6 iulie. Aceasta se va manifesta prin averse locale ce vor avea și caracter torențial, frecvente descărcări electrice, intensificări ale vântului, vijelii și izolat grindină. În intervale scurte de timp sau prin acumulare, cantitățile de apă vor depăși local 25...35 l/mp.

COD PORTOCALIU

Fenomene vizate: instabilitate atmosferică accentuată, cantități însemnate și vijelii

Interval de valabilitate: 5 iulie, ora 14:00 – 6 iulie, ora 10:00

Zone afectate: jud. TM, CS, AR și HD

În intervalul menționat vor fi perioade cu instabilitate atmosferică accentuată, vor fi averse torențiale, vijelii (rafale de peste 70...80 km/h și izolat 90 km/h) și grindină. În intervale scurte de timp sau prin acumulare cantitățile de apă vor depăși local 30...35 și izolat 40...50 l/mp.

În funcție de evoluția și intensitatea fenomenelor meteorologice, Administrația Națională de Meteorologie va actualiza prezentul mesaj.

Secția emitentă: SRPV Timișoara
Telefon/Fax: 0256/219399; 0256/219466
Șef SRPV: Cristian NICHITA

Aprobat,
Director
Silvia BARBU

ROSU: Fenomene meteorologice prognozate (vânt puternic, ploi abundente, descărcări electrice, grindină, ninsori abundente, viscol, temperaturi extreme, polei, ceață) vor fi periculoase, cu un grad de intensitate foarte mare și cu efecte dezastruoase.

PORTOCALIU: Fenomenele meteorologice prognozate (vânt puternic, ploi abundente, descărcări electrice, grindină, ninsori abundente, viscol, temperaturi extreme, polei, ceață) vor fi periculoase, cu un grad de intensitate mare.

GALBEN: Fenomenele meteorologice prognozate (vânt puternic, ploi abundente, descărcări electrice, grindină, ninsori abundente, viscol, temperaturi extreme, polei, ceață) vor fi temporar periculoase pentru anumite activități, dar altfel sunt obișnuite pentru perioada respectivă sau zona specificată.

VERDE: Nu sunt prognozate fenomene meteorologice periculoase.

Informările meteorologice se emit în cazul în care fenomenele meteorologice prognozate au potențial de a deveni temporar periculoase pentru anumite activități, dar altfel sunt obișnuite pentru perioada respectivă.