




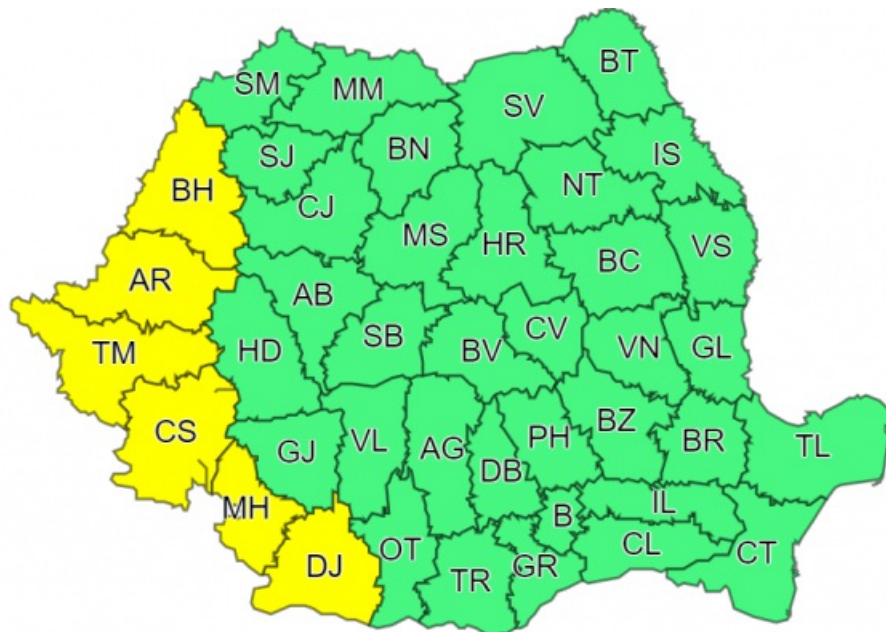
MINISTERUL MEDIULUI,
APELOR ȘI PĂDURILOR

ADMINISTRAȚIA NAȚIONALĂ DE METEOROLOGIE



ADMINISTRAȚIA NAȚIONALĂ DE METEOROLOGIE

Ziua/Luna/Anul/Ora: 12.05.2021 10:30	Număr Mesaj: 46
Către: Președinția României, Secretariatul General al Guvernului României, Departamentul pentru Situații de Urgență, Inspectoratul General pentru Situații de Urgență, Ministerul Mediului, Apelor și Pădurilor, Ministerul Afacerilor Interne, Ministerul Transporturilor și Infrastructurii, Ministerul Apărării Naționale, Ministerul Agriculturii și Dezvoltării Rurale, C.N.A.I.R, Administrația Națională "Apele Române", S.N.C.F.R, mass-media	
Fenomenele Vizate: manifestări de instabilitate atmosferică	
Interval de Valabilitate: 12.05.2021 Ora 16:00 - 14.05.2021 Ora 21:00	
Zone Afectate: conform textelor	
<p style="text-align: center;">INFORMARE METEOROLOGICĂ Interval de valabilitate: 12 mai, ora 16:00 – 14 mai, ora 21:00 Fenomene vizate: manifestări de instabilitate atmosferică Zone afectate: conform textului</p> <p>În intervalul menționat vor fi perioade în care instabilitatea atmosferică va fi accentuată, la început în sud-vestul și vestul țării, apoi și în celelalte regiuni. Aceasta se va manifesta prin averse ce vor avea și caracter torențial, descărcări electrice, intensificări de scurtă durată ale vântului și, izolat, grindină.</p> <p>În intervale scurte de timp sau prin acumulare, cantitățile de apă vor depăși 15...20 l/mp și, pe arii restrânse, 25...30 l/mp.</p> <p style="text-align: center;">ATENȚIONARE METEOROLOGICĂ  COD GALBEN</p> <p style="text-align: center;">Interval de valabilitate: 12 mai, ora 16:00 – 13 mai, ora 10:00 Fenomene vizate: instabilitate atmosferică temporar accentuată Zone afectate: conform textului și hărții</p> <p>În intervalul menționat, în Banat, Crișana, precum și în sud-vestul Olteniei, vor fi perioade cu instabilitate atmosferică accentuată ce se va manifesta prin frecvente descărcări electrice, vijelii, grindină și averse ce vor avea caracter torențial. Cantitățile de apă vor depăși 25...30 l/mp.</p>	



În funcție de evoluția și intensitatea fenomenelor meteorologice, Administrația Națională de Meteorologie va actualiza prezentul mesaj.

Secția emitentă: Centrul Național de Prognoză
Meteorologică București

Aprobat,
Director Meteorologie Operațională
Dr. Gabriela Băncilă

DETALIERE REGIONALĂ PENTRU ZONA BANAT - CRIȘANA MESAJ PRIVIND FENOMENE METEOROLOGICE PERICULOASE NR. 46

Sursa: Administrația Națională de Meteorologie, Centrul Meteorologic Regional Banat - Crișana

Către: Administrația Națională "Apele Române" – Administrația Bazinală de Apă Banat, Administrația Bazinală de Apă Crișuri; Prefectura și JSU: Timiș, Arad, Bihor, Caraș-Severin, Hunedoara

Ziua/Luna/Anul/Ora: 12.05.2021 11:00

Fenomenele Vizate: manifestări de instabilitate atmosferică

Interval de Valabilitate: 12.05.2021 Ora 16:00 - 14.05.2021 Ora 21:00

Zone Afectate: conform textului

INFORMARE METEOROLOGICĂ

Interval de valabilitate: 12 mai, ora 16:00 – 14 mai, ora 21:00


Fenomene vizate: manifestări de instabilitate atmosferică

Zone afectate: jud. TM, AR, CS, HD, BH

În intervalul menționat, în vestul țării instabilitatea atmosferică se va accentua, începând din cursul acestei după-amiezi (12 mai) și se va manifesta prin averse ce vor avea și caracter torențial, descărcări electrice, intensificări de scurtă durată ale vântului și, izolat, grindină.

În intervale scurte de timp sau prin acumulare, cantitățile de apă vor depăși 15...20 l/mp și, pe arii restrânse, 25...30 l/mp.

ATENȚIONARE METEOROLOGICĂ

 **COD GALBEN**

Interval de valabilitate: 12 mai, ora 16:00 – 13 mai, ora 10:00

Fenomene vizate: instabilitate atmosferică temporar accentuată


Zone afectate: jud. CS, TM, AR, BH


În intervalul menționat, instabilitatea atmosferică va fi temporar accentuată și se va manifesta prin frecvente descărcări electrice, averse ce vor avea caracter torențial, posibil vijelii și căderi de grindină. Cantitățile de apă vor depăși 25...30 l/mp.


În funcție de evoluția și intensitatea fenomenelor meteorologice, Administrația Națională de Meteorologie va actualiza prezentul mesaj.

Secția emitentă: SRPV Timișoara
Telefon/Fax: 0256/219399; 0256/219466
Șef SRPV: Cristian NICHITA

Aprobat,
Director
Silvia BARBU

 ROSU: Fenomene meteorologice prognozate (vânt puternic, ploi abundente, descărcări electrice, grindină, ninsori abundente, viscol, temperaturi extreme, polei, ceață) vor fi periculoase, cu un grad de intensitate foarte mare și cu efecte dezastruoase.

 PORTOCALIU: Fenomenele meteorologice prognozate (vânt puternic, ploi abundente, descărcări electrice, grindină, ninsori abundente, viscol, temperaturi extreme, polei, ceață) vor fi periculoase, cu un grad de intensitate mare.

 GALBEN: Fenomenele meteorologice prognozate (vânt puternic, ploi abundente, descărcări electrice, grindină, ninsori abundente, viscol, temperaturi extreme, polei, ceață) vor fi temporar periculoase pentru anumite activități, dar altfel sunt obișnuite pentru perioada respectivă sau zona specificată.

 VERDE: Nu sunt prognozate fenomene meteorologice periculoase.

Informările meteorologice se emit în cazul în care fenomenele meteorologice prognozate au potențial de a deveni temporar periculoase pentru anumite activități, dar altfel sunt obișnuite pentru perioada respectivă.